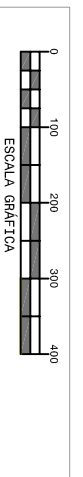
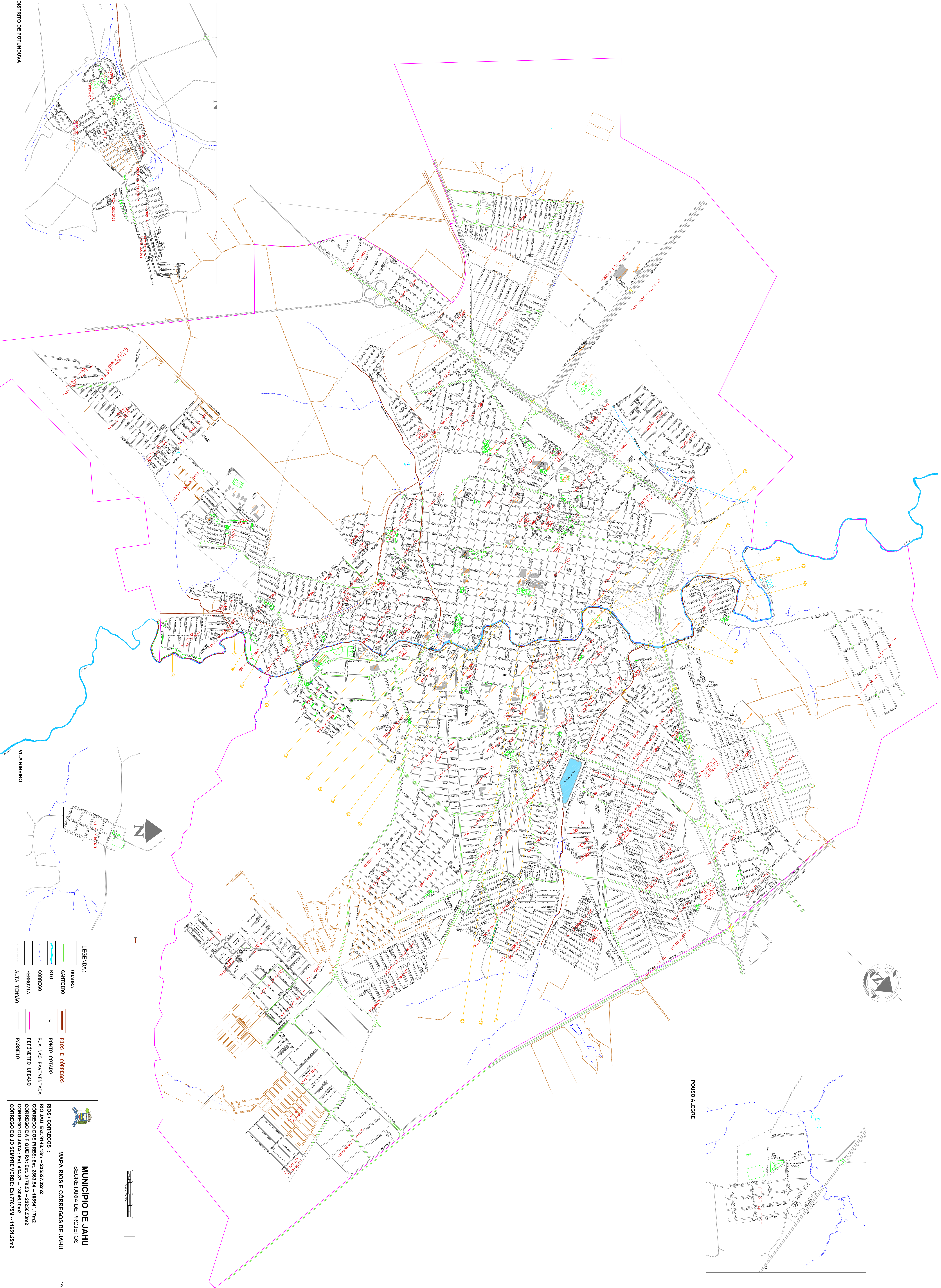


POUSO ALEGRE

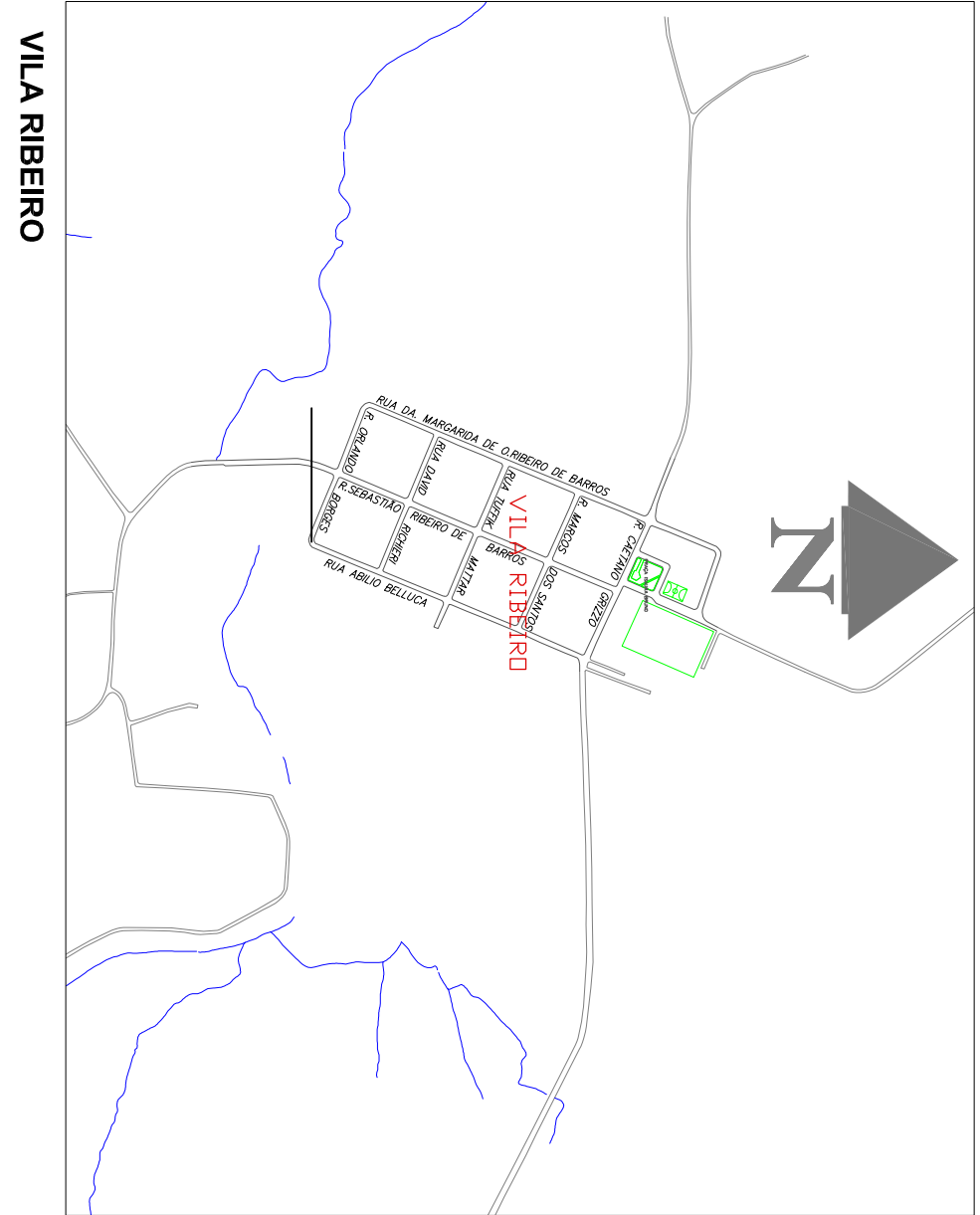


**MUNICÍPIO DE JAHU**  
SECRETARIA DE PROJETOS

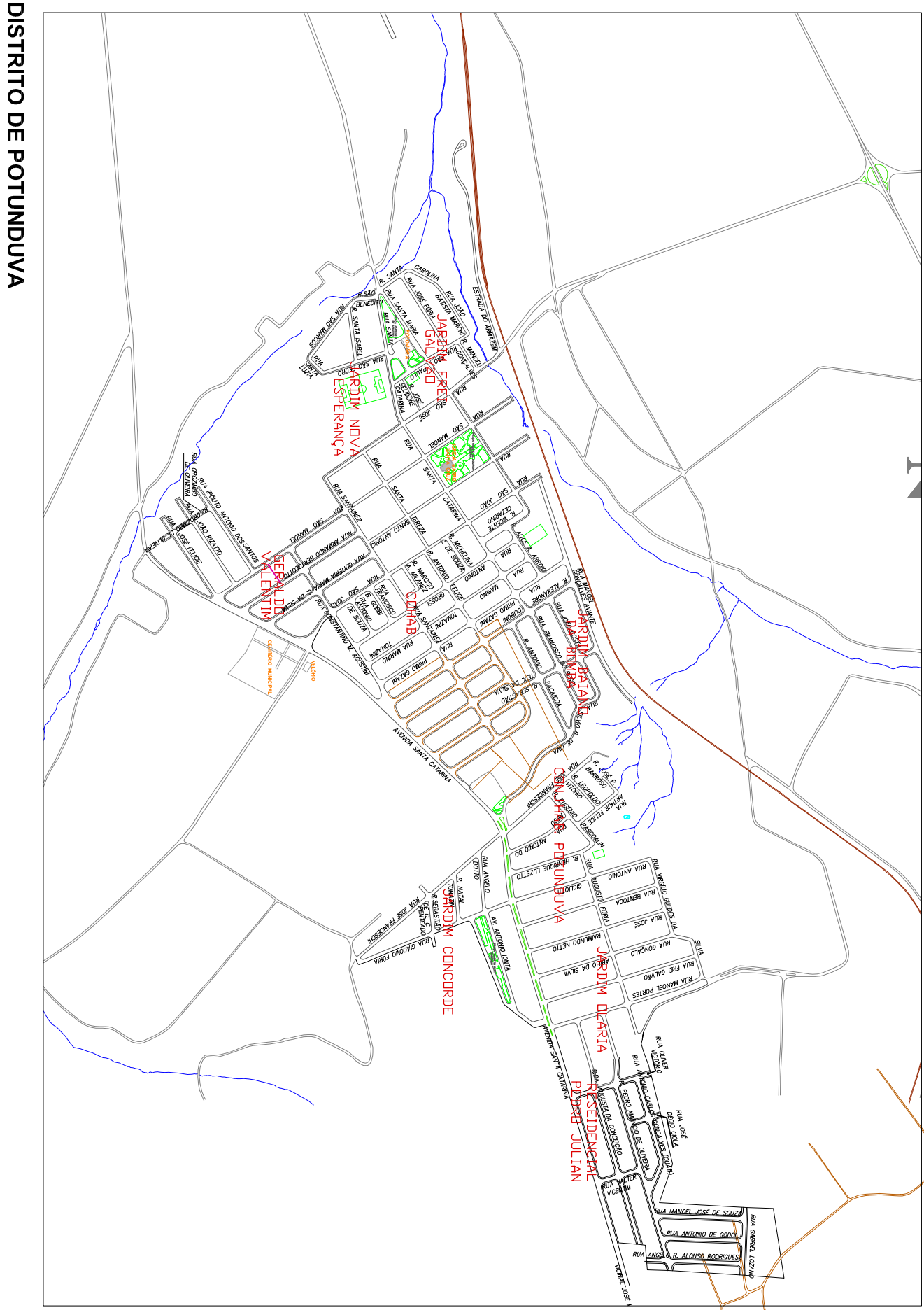
MAPA RIOS E CORREGOS DE JAHU

**RIOS / CORREGOS :**  
RIO JAHU: EXT. 9.143,13m – 235527,02m<sup>2</sup>  
CORREGO DOS PIRES: EXT. 2883,34 – 108541,17m<sup>2</sup>  
CORREGO DA FIGUEIRA: EXT. 3179,50 – 22356,50m<sup>2</sup>  
CORREGO DO JATUÍ: EXT. 434,87 – 19046,10m<sup>2</sup>  
CORREGO DO JD SEMPRE VERDE: EXT. 176,79m – 11851,28m<sup>2</sup>

- LEGENDA:**
- |  |             |  |                     |
|--|-------------|--|---------------------|
|  | QUADRA      |  | RIOS E CORREGOS     |
|  | CANTEIRO    |  | PONTO CORTADO       |
|  | RIO         |  | RUA NÃO PAVIMENTADA |
|  | CORREGO     |  | PERÍMETRO URBANO    |
|  | FERROVIA    |  | PASSEIO             |
|  | ALTA TENSÃO |  |                     |



VILA RIBEIRO



DISTRITO DE POTIUNDUVA